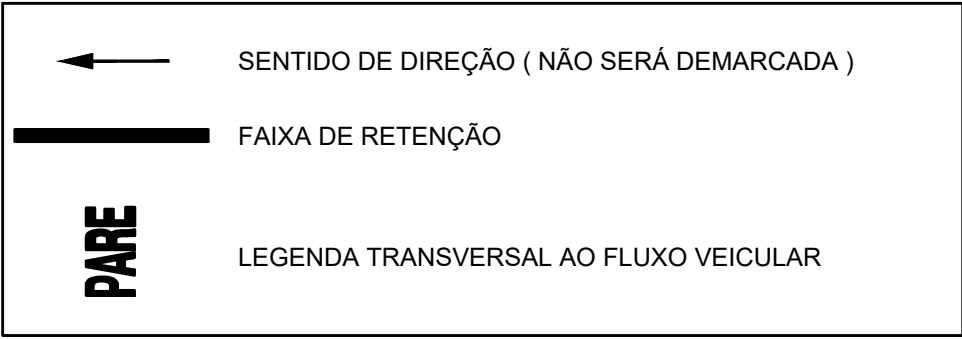
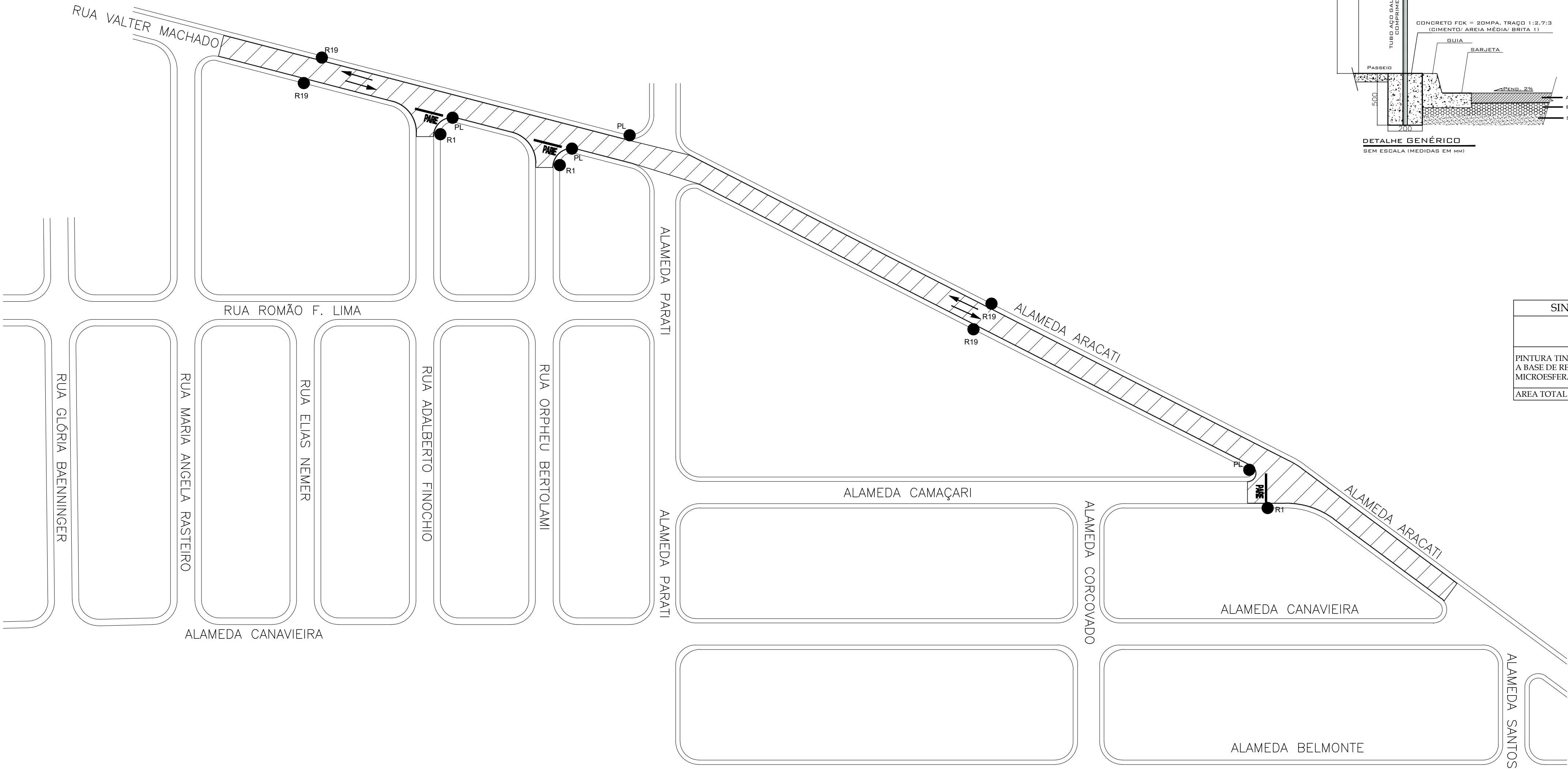
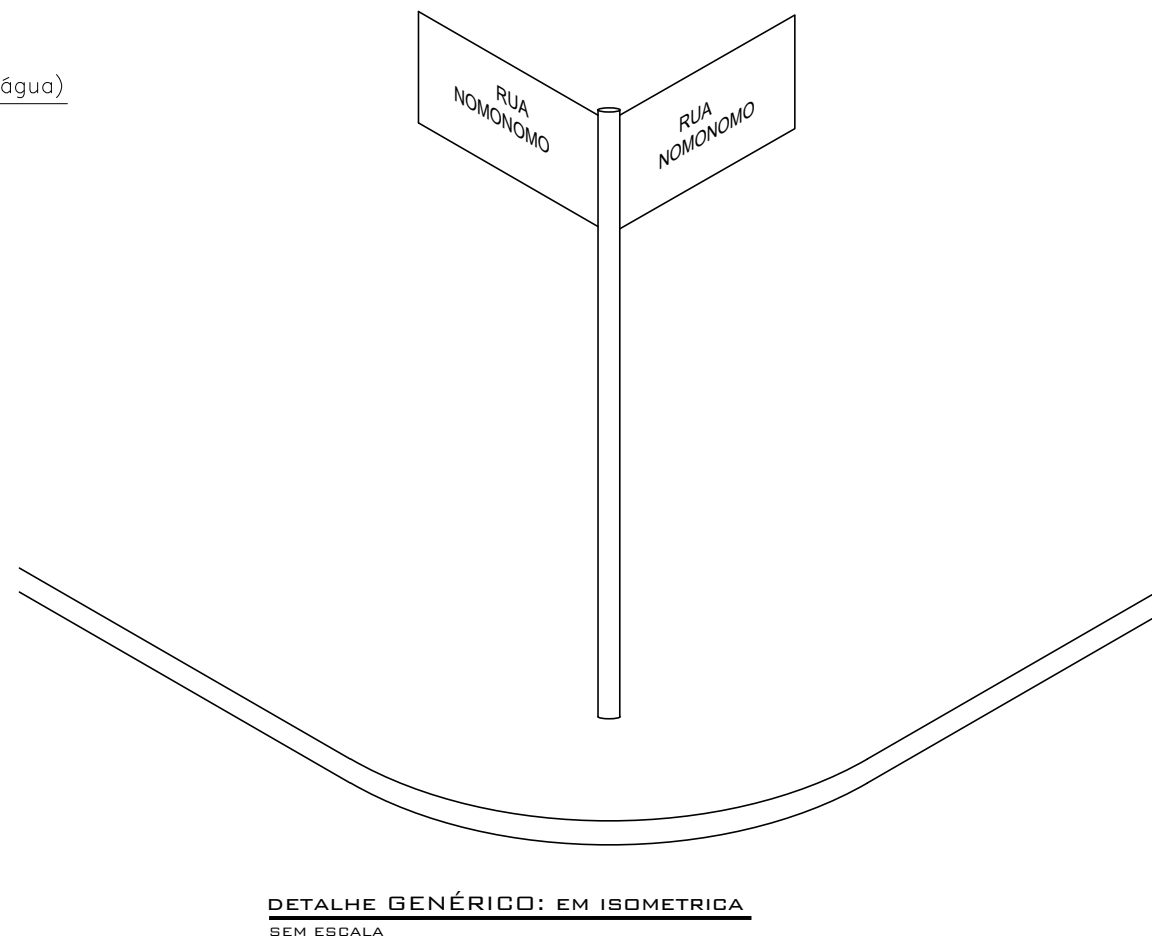
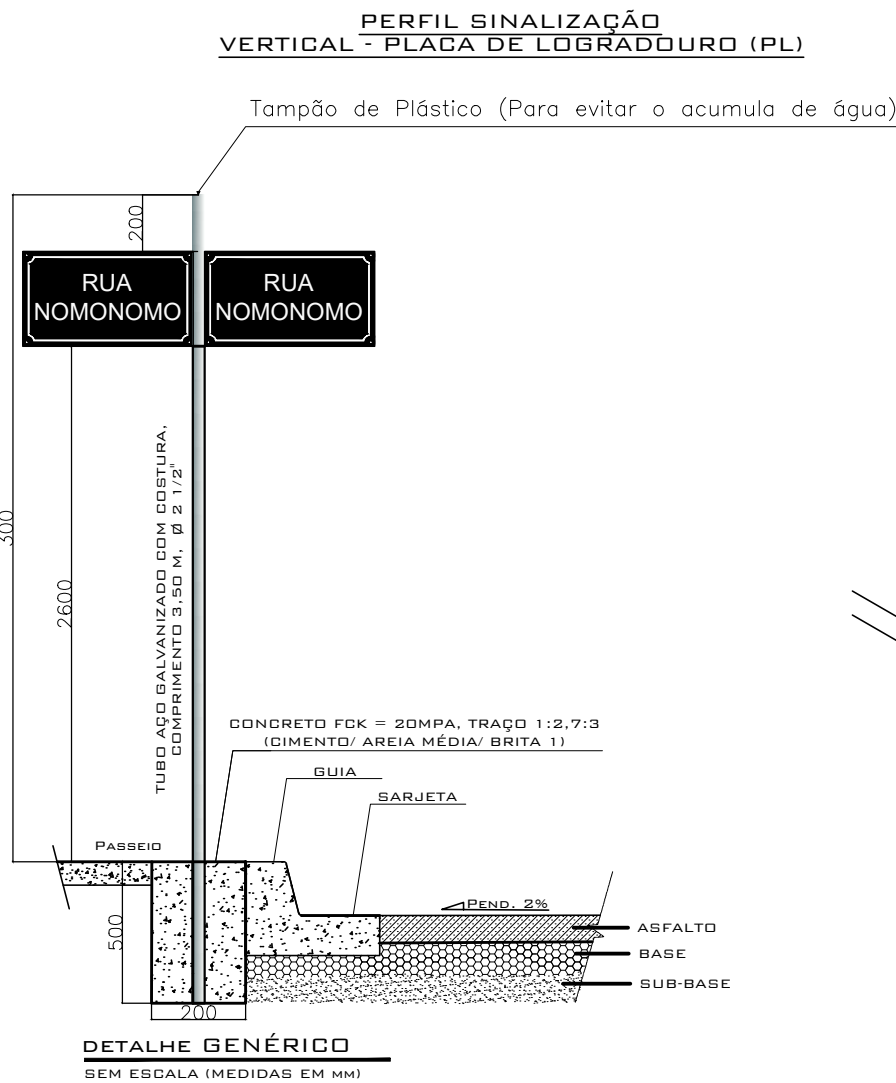
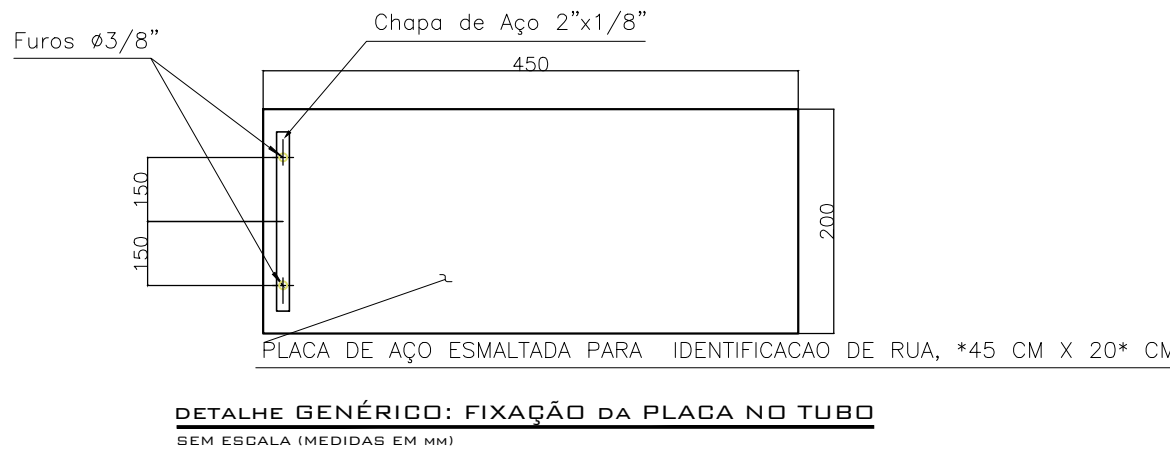
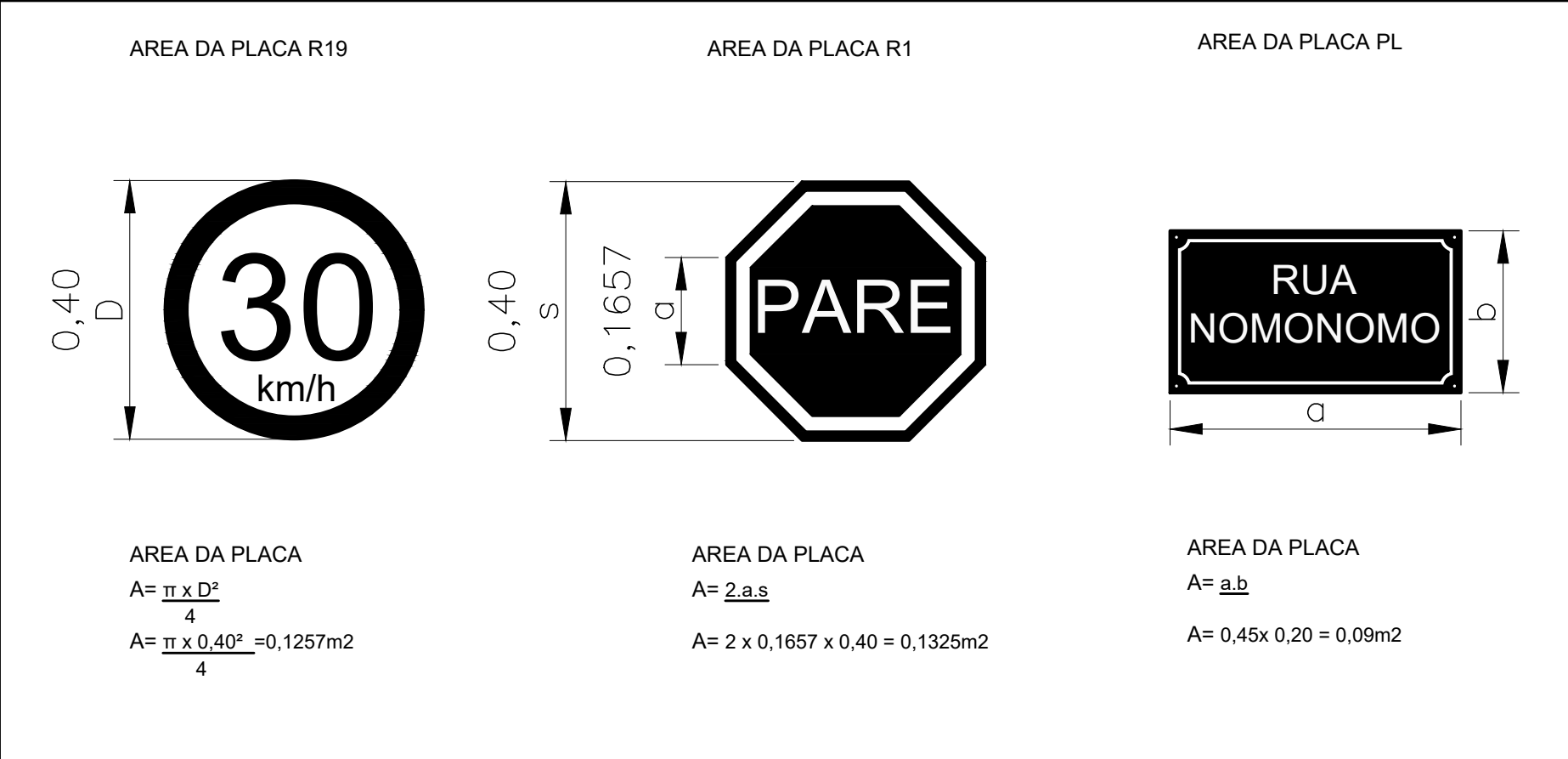
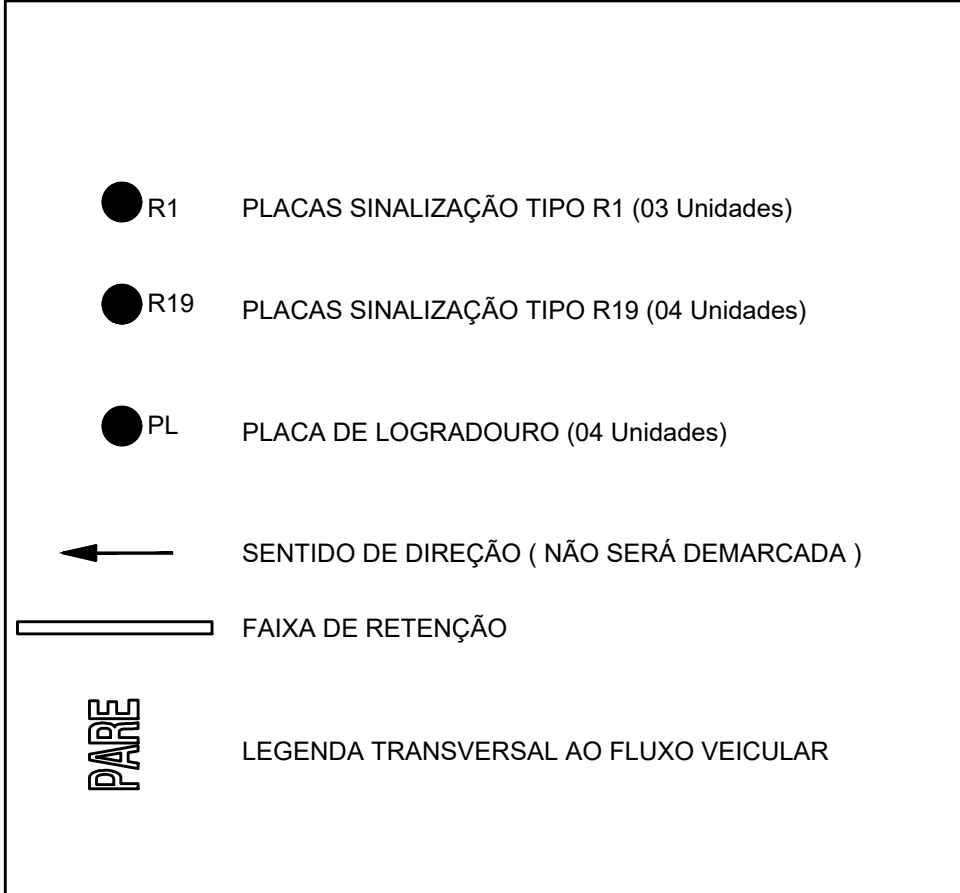


DETALHE CRUZAMENTO
ESCALA 1:500

LEGENDA



LEGENDA



SINALIZAÇÃO HORIZONTAL (TABELA DE ÁREA DE PINTURA DE SOLO) - AV. MARIA DIAS				
TIPO	LOCAL	QUANTIDADE (UN)	ÁREA UNITÁRIA (m²)	ÁREA TOTAL DE PINTURA (M²)
PINTURA TINTA RETRORREFLETIVA A BASE DE RESINA ACRÍLICA COM MICROESFERAS DE VIDRO	PARE MAIS FAIXA RETENÇÃO (COR BRANCO)	3	3,65	10,95
ÁREA TOTAL				10,95

DEPARTAMENTO MUNICIPAL DE TRANSITO
TRANSPORTE
WILLY CARDOSO DA COSTA
C.R.E.A./SP 506.997.826-6

PREFEITO MUNICIPAL

PROFISSIONAL RESPONSÁVEL
SAMUEL OLIVEIRA DOS SANTOS
C.R.E.A./SP 507.065.198-8

PROFISSIONAL RESPONSÁVEL
WAGNER SILVEIRA
C.R.E.A./SP 506.005.510-9

PREFEITURA MUNICIPAL DE BEBEDOURO ADM. 2021/2024		DATA	NOME
DEPARTAMENTO : Planejamento Desenvolvimento Urbano		DES: 19/03/2021	RADAMES
OBJETO : QUALIFICAÇÃO VIÁRIA NO PERÍMETRO URBANO DO MUNICÍPIO DE BEBEDOURO/S.P.		REV: 08/07/2022	SOS
TÍTULO : PROJETO DE SINALIZAÇÃO VIÁRIA		APR:	PESO
BAIRRO : Residencial Parati I e Residencial Rassin Dibe		ESCALA	1:1250
CIDADE : BEBEDOURO-S.P.		CAD	
Nº DA OPERAÇÃO: 1075658-10/2021 Nº DO SIGOV: 912655/2021		DESENHO Nº	05/06

ÁREAS DE RECAPEAMENTO ASFÁLTICO
ESCALA 1:1250

COR	PENA	#
1	7	0,10
2	7	0,15
3	7	0,20
4	7	0,25
5	7	0,30
6	7	0,35
7	7	0,40
8	7	0,45
9	7	0,50
10	1	0,30
11	7	0,05
90	3	0,25
170	170	0,25
252	252	0,15
253	253	0,15